

Общество с ограниченной
ответственностью «ГЕОКОНСАЛТИНГ»

420043, РТ, г. Казань, ул. Вишневского, 26 а
ooo.geoconsalting@yandex.ru
Тел./факс: +7 (843) 528-20-60
ИНН/КПП 1655202063/165501001
ОГРН 1101690059371



«Газопровод-перемычка к ГРПБ НПЗ АО «ТАИФ-НК»

Основная часть проекта планировки территории

Графическая часть

66/21-ППТ/ОЧ/ГЧ/Том1

Том 1

Казань 2021 г.



420043, РТ, г. Казань, ул. Вишневского, 26 а
ooo.geoconsalting@yandex.ru
Тел./факс: +7 (843) 528-20-60
ИНН/КПП 1655202063/165501001
ОГРН 1101690059371



Основная часть проекта планировки территории

Графическая часть

66/21-ППТ/ОЧ/ГЧ/ТОМ1

Tom 1

Директор

О.Г. Торговцева



Изм.	№ док.	Подп.	Дата

Казань 2021 г.




Взам. Инв. №

Подн. и дама

Инв. № под.

Взам. инв. №	

Инв. № подл.	Подпись и дата

						66/21-ППТ/ОЧ/ГЧ/Том1/СП					
Изм.	Кол.уч	Лист	№ док.	Подп.	Дата	Состав проекта			Стадия	Лист	Листов
Гл. инж.		Бурсаков			12.21				П	1	1
Нач. отд.		Стешин			12.21						
Разработал		Бурнашева			12.21						
						ООО «Геоконсалтинг»					

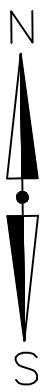
Содержание

1. Чертеж красных линий.....	4
2. Чертеж границ зон планируемого размещения линейных объектов	5
3. Чертеж границ зон планируемого размещения линейных объектов, подлежащих реконструкции в связи с изменением их местоположения.....	7

Инв. № поли.	Полп. и лата	Взам. инв. №						
Изм.	Колуч.	Лист	№ док.	Подп.	Дата	66/21-ППТ/ОЧ/ГЧ/Том1	Лист	
							3	

Согласно Градостроительному кодексу Российской Федерации от 29.12.2004 N 190-ФЗ (ред. От 02.07.2021) (с изм. и доп., вступ. в силу с 01.10.2021), красные линии - линии, которые обозначают границы территорий общего пользования и подлежат установлению, изменению или отмене в документации по планировке территории; (п. 11 в ред. Федерального закона от 02.08.2019 N 283-ФЗ) Так как земельные участки, которые после образования будут относиться к территориям общего пользования или имуществу общего пользования, отсутствуют, чертеж красных линий не разрабатывается.

Изм.	Колуч.	Лист	№ док.	Подп.	Дата	66/21-ППТ/ОЧ/ГЧ/Том1	Лист
							4



Российская Федерация
Республика Татарстан
Нижнекамский муниципальный район
МО г. Нижнекамск
г. Нижнекамск

Линия сводки с листом 2

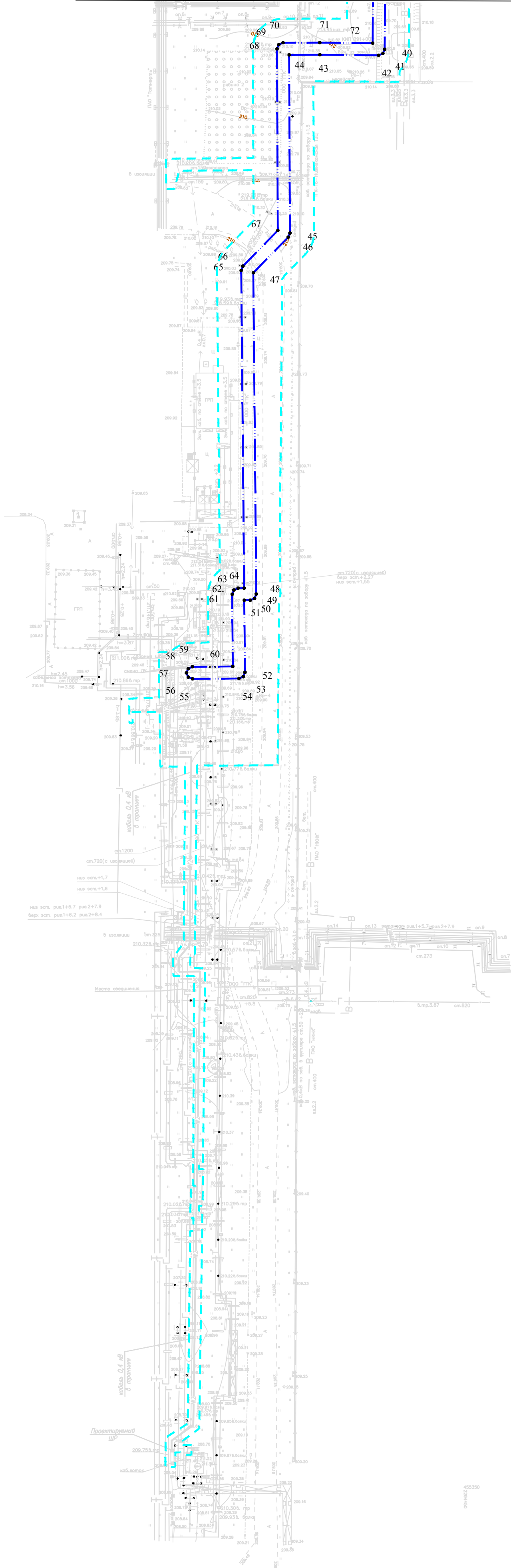





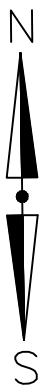
Схема расположения
листов

2
1

Условные обозначения

- граница территории, в отношении которой осуществляется подготовка проекта планировки
- границы зон планируемого размещения линейного объекта "Газопровод-перемычка к ГРПБ НПЗ АО "ТАИФ-НК"
- 1 номера характерных точек границ зон планируемого размещения линейного объекта "Газопровод-перемычка к ГРПБ НПЗ АО "ТАИФ-НК"

						66/21-ППТ/ОЧ/ГЧ/Том1			
						"Газопровод-перемычка к ГРПБ НПЗ АО "ТАИФ-НК"			
Изм.	Кол.уч.	Лист	№док.	Подпись	Дата	чертеж границ зон планируемого размещения линейных объектов	Стадия	Лист	Листов
ГИП	Бурсаков				12.21		П	1	2
Нач.отд.	Стешин				12.21				
Разраб.	Бурнашева				12.21	Проект планировки территории М 1:1000	ООО "Геоконсалтинг"		
				2021					



Российская Федерация
Республика Татарстан
Нижнекамский муниципальный район
МО г. Нижнекамск
г. Нижнекамск

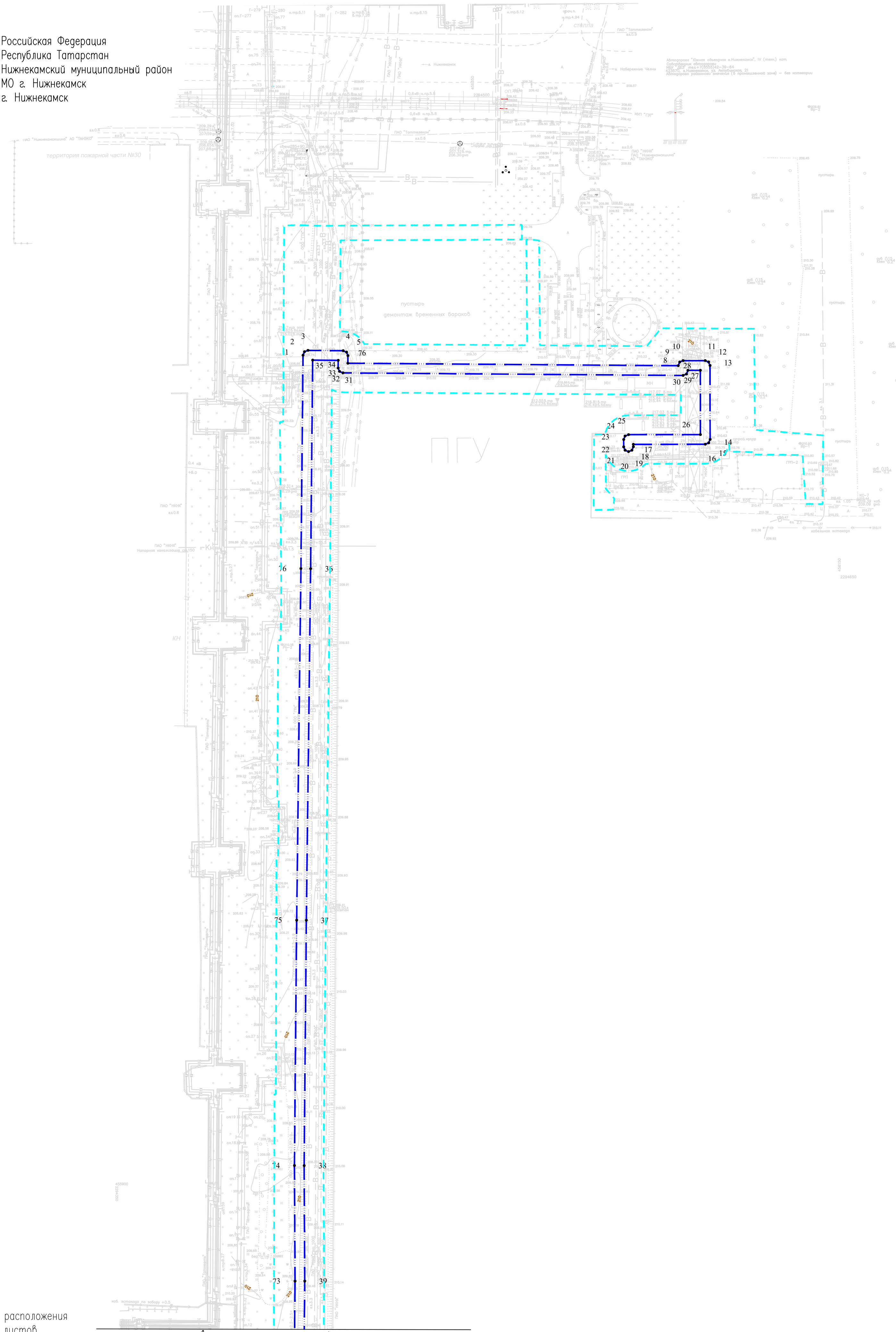


Схема расположения листов

2
1

Линия сводки с листом 1

Изм.	Колуч.	Лист	№ док.	Подп.	Дата	66/21-ППТ/ОЧ/ГЧ/Том1	Лист
							7